

GEZ

KARTA ADRESOWA ZABYTKU NIERUCHOMEGO

3. Miejscowość

GRANICA

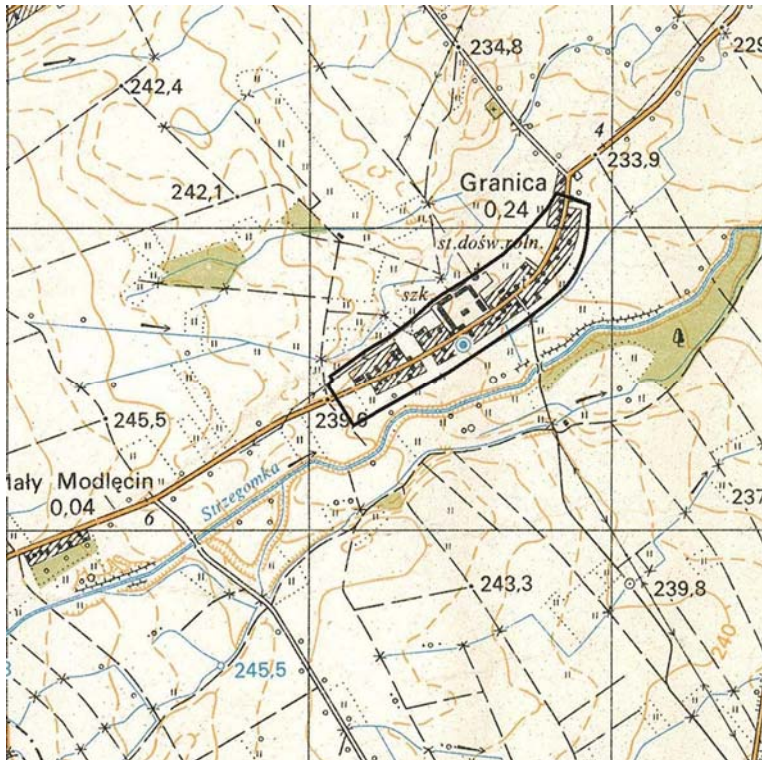
1. Nazwa

HISTORYCZNY UKŁAD RURALISTYCZNY

2. Czas powstania

8. Fotografia z opisem wskazującym orientację albo mapa z zaznaczonym stanowiskiem archeologicznym

historyczny układ ruralistyczny na tle mapy topograficznej w skali 1: 25 000 (462.14 Dobromierz)



4. Adres

obszar AZP: 83-21, 83-22

5. Przynależność administracyjna

województwo
dolnośląskie

powiat
świdnicki

gmina
Strzegom

6. Formy ochrony

uchwała nr 80/04 rady miejskiej w Strzegomiu z dnia 18 października 2004R. w sprawie uchwalenia miejscowego planu zagospodarowania przestrzennego obszarów wiejskich dla części południowo – zachodniej gminy Strzegom

7. Opracowanie karty (autor, data i podpis)

Łukasz Skolasiński 30-11-2012

GEZ

KARTA ADRESOWA ZABYTKU NIERUCHOMEGO

3. Miejscowość

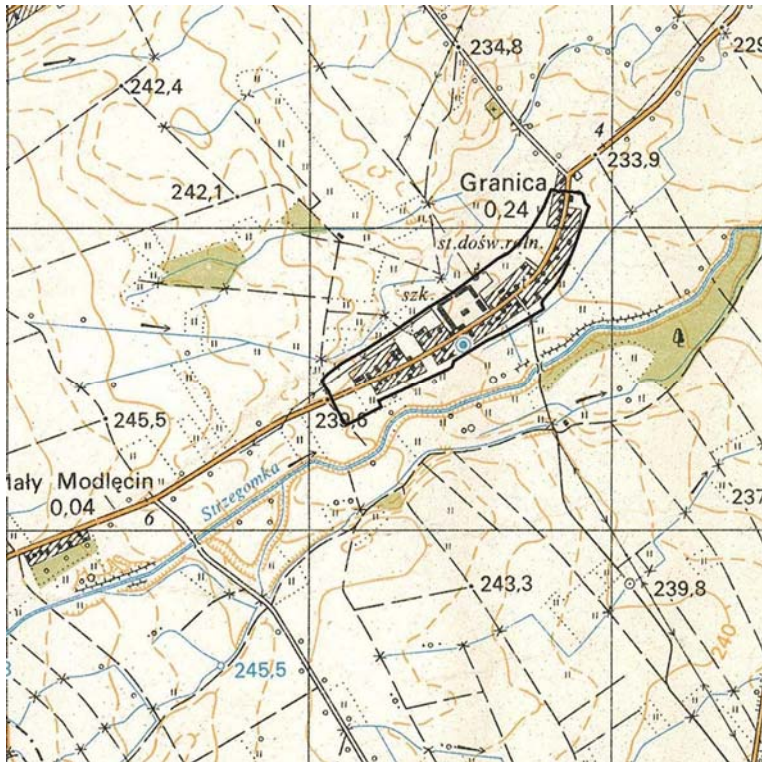
GRANICA

1. Nazwa
OBSZAR OBSERWACJI ARCHEOLOGICZNEJ DLA
ŚREDNIOWIECZNEJ WSI W GRANICACH NOWOŻYTNEGO
SIEDLISKA

2. Czas powstania

8. Fotografia z opisem wskazującym orientację albo mapa z zaznaczonym stanowiskiem archeologicznym

historyczny układ ruralistyczny na tle mapy topograficznej w skali 1: 25 000 (462.14 Dobromierz)



4. Adres

obszar AZP: 83-21, 83-22

5. Przynależność administracyjna

województwo
dolnośląskie

powiat
świdnicki

gmina
Strzegom

6. Formy ochrony

uchwała nr 80/04 rady miejskiej w
Strzegomiu z dnia 18 października 2004R. w
sprawie uchwalenia miejscowego planu
zagospodarowania przestrzennego
obszarów wiejskich dla części południowo –
zachodniej gminy Strzegom

7. Opracowanie karty (autor, data i podpis)

Łukasz Skolasiński 30-11-2012

GEZ

KARTA ADRESOWA ZABYTKU NIERUCHOMEGO

3. Miejscowość

GRANICA

1. Nazwa

STANOWISKO ARCHEOLOGICZNE

2. Czas powstania

nieokreślona - ślad osadnictwa

8. Fotografia z opisem wskazującym orientację albo mapa z zaznaczonym stanowiskiem archeologicznym

Lokalizacja stanowiska na tle mapy topograficznej w skali 1: 25 000 (462.14 Dobromierz)



4. Adres

obszar AZP: 83-21
nr w miejscowości: 1
nr na obszarze: 23
brak lokalizacji, stanowisko archiwalne

5. Przynależność administracyjna

województwo
dolnośląskie

powiat
świdnicki

gmina
Strzegom

6. Formy ochrony

uchwała nr 80/04 rady miejskiej w Strzegomiu z dnia 18 października 2004R. w sprawie uchwalenia miejscowego planu zagospodarowania przestrzennego obszarów wiejskich dla części południowo – zachodniej gminy Strzegom

7. Opracowanie karty (autor, data i podpis)

Łukasz Skolasiński 30-11-2012

GEZ

KARTA ADRESOWA ZABYTKU NIERUCHOMEGO

3. Miejscowość

GRANICA

1. Nazwa

STANOWISKO ARCHEOLOGICZNE

2. Czas powstania

późne średniowiecze - ślad osadnictwa

8. Fotografia z opisem wskazującym orientację albo mapa z zaznaczonym stanowiskiem archeologicznym

Lokalizacja stanowiska na tle mapy topograficznej w skali 1: 25 000 (462.14 Dobromierz)



4. Adres

obszar AZP: 83-21
nr w miejscowości: 2
nr na obszarze: 24
nr działki: 38

5. Przynależność administracyjna

województwo
dolnośląskie

powiat
świdnicki

gmina
Strzegom

6. Formy ochrony

uchwała nr 80/04 rady miejskiej w Strzegomiu z dnia 18 października 2004R. w sprawie uchwalenia miejscowego planu zagospodarowania przestrzennego obszarów wiejskich dla części południowo – zachodniej gminy Strzegom

7. Opracowanie karty (autor, data i podpis)

Łukasz Skolasiński 30-11-2012

GEZ

KARTA ADRESOWA ZABYTKU NIERUCHOMEGO

3. Miejscowość

GRANICA

1. Nazwa

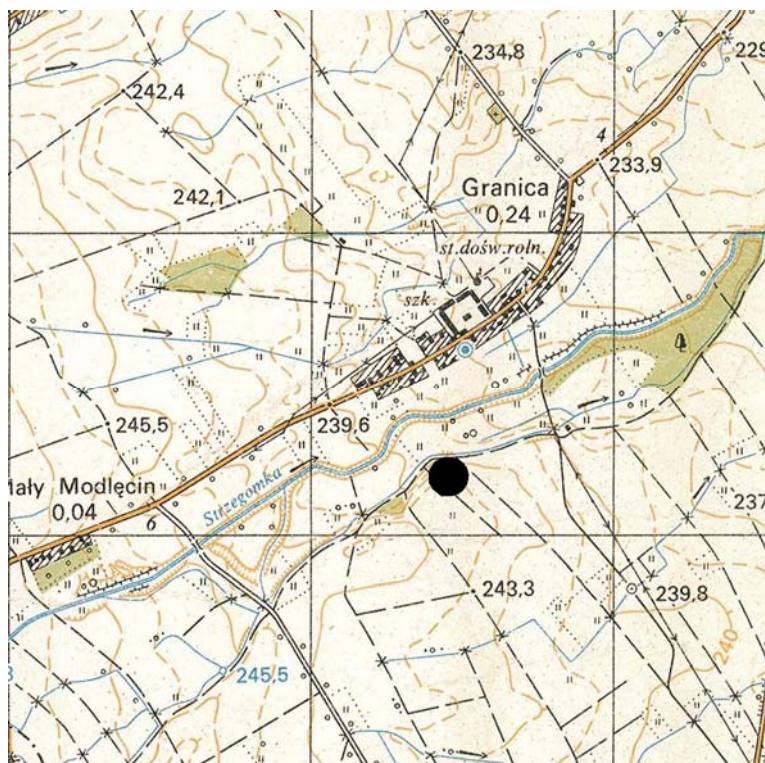
STANOWISKO ARCHEOLOGICZNE

2. Czas powstania

epoka kamienia - ślad osadnictwa

8. Fotografia z opisem wskazującym orientację albo mapa z zaznaczonym stanowiskiem archeologicznym

Lokalizacja stanowiska na tle mapy topograficznej w skali 1: 25 000 (462.14 Dobromierz)



4. Adres

obszar AZP: 83-21
nr w miejscowości: 3
nr na obszarze: 25
nr działki: 1, 113

5. Przynależność administracyjna

województwo
dolnośląskie

powiat
świdnicki

gmina
Strzegom

6. Formy ochrony

uchwała nr 80/04 rady miejskiej w Strzegomiu z dnia 18 października 2004R. w sprawie uchwalenia miejscowego planu zagospodarowania przestrzennego obszarów wiejskich dla części południowo – zachodniej gminy Strzegom

7. Opracowanie karty (autor, data i podpis)

Łukasz Skolasiński 30-11-2012

GEZ

KARTA ADRESOWA ZABYTKU NIERUCHOMEGO

3. Miejscowość

GRANICA

1. Nazwa

STANOWISKO ARCHEOLOGICZNE

2. Czas powstania

pradzieje - ślad osadnictwa
późne średniowiecze - ślad osadnictwa

8. Fotografia z opisem wskazującym orientację albo mapa z zaznaczonym stanowiskiem archeologicznym

Lokalizacja stanowiska na tle mapy topograficznej w skali 1: 25 000 (462.14 Dobromierz)



4. Adres

obszar AZP: 83-21
nr w miejscowości: 4
nr na obszarze: 26
nr działki: 9, 10, 11

5. Przynależność administracyjna

województwo
dolnośląskie

powiat
świdnicki

gmina
Strzegom

6. Formy ochrony

uchwała nr 80/04 rady miejskiej w Strzegomiu z dnia 18 października 2004R. w sprawie uchwalenia miejscowego planu zagospodarowania przestrzennego obszarów wiejskich dla części południowo – zachodniej gminy Strzegom

7. Opracowanie karty (autor, data i podpis)

Łukasz Skolasiński 30-11-2012

GEZ

KARTA ADRESOWA ZABYTKU NIERUCHOMEGO

3. Miejscowość

GRANICA

1. Nazwa

STANOWISKO ARCHEOLOGICZNE

2. Czas powstania

pradzieje - ślad osadnictwa

8. Fotografia z opisem wskazującym orientację albo mapa z zaznaczonym stanowiskiem archeologicznym

Lokalizacja stanowiska na tle mapy topograficznej w skali 1: 25 000 (462.14 Dobromierz)



4. Adres

obszar AZP: 83-22
nr w miejscowości: 5
nr na obszarze: 15
nr działki: 97/1, 97/2, 127/2

5. Przynależność administracyjna

województwo
dolnośląskie

powiat
świdnicki

gmina
Strzegom

6. Formy ochrony

uchwała nr 80/04 rady miejskiej w Strzegomiu z dnia 18 października 2004R. w sprawie uchwalenia miejscowego planu zagospodarowania przestrzennego obszarów wiejskich dla części południowo – zachodniej gminy Strzegom

7. Opracowanie karty (autor, data i podpis)

Łukasz Skolasiński 30-11-2012